

Ettepanek maa munitsipaalomandisse andmiseks

Alutaguse vald, Katase küla, Rannariba kü jagamine

Möötkava: 1:2000

X = 6545634, Y = 693555







— Munitsipaalomandisse taotletav ala

Asendiplaani koostas maakorraldusspetsialist Sirje Allikmaa

X = 6545128, Y = 693168

Legend:

-  registreeritud KÜ piir
-  eraomand
-  kinnistamata eraomand
-  riigiomand
-  munitsipaalomand
-  avalik-õiguslik omand
-  segaomand

